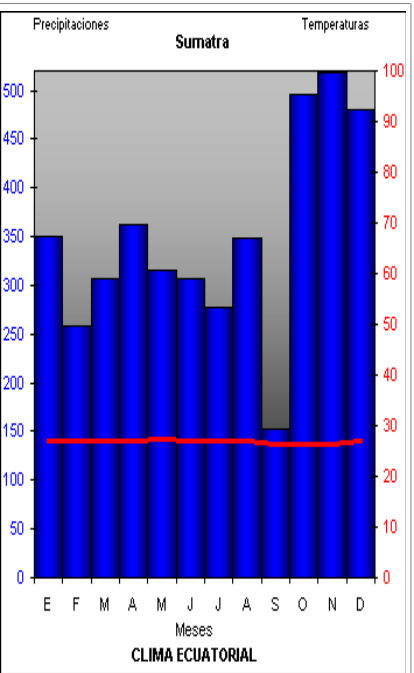

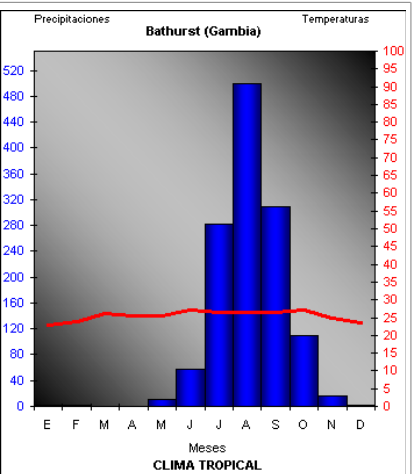


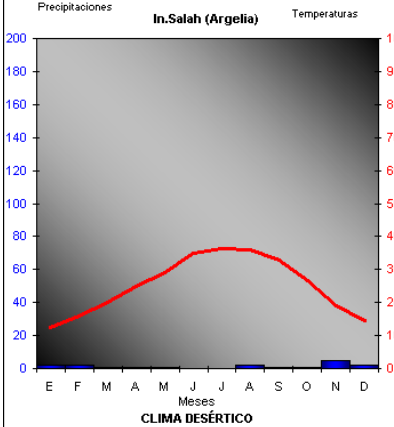



| CLIMAS CÁLIDOS<br>(entre 0°-30° Lat.N./S.)  | <b>TEMPERATURAS</b>  | <b>PRECIPITACIONES</b>  | <b>VEGETACIÓN</b>  | <b>RIOS</b>   | <b>CLIMOGRAMA</b>  | <b>IMÁGEN</b>  |
|---|--|---|--|---|--|--|
| <p><b><u>ECUATORIAL</u></b></p> <p>Zona ecuatorial:<br/>Indonesia, Venezuela.<br/>Amazonas (Brasil).</p>                                      | <p><b>ALTAS SIN ESTACIONES</b></p> <p><b>T.M.A.+ 25º C.</b></p> <p><b>Meses cálidos: todo el año.</b></p> <p><b>LATITUD.</b></p> <ul style="list-style-type: none"> <li>■ Mayor insolación.</li> <li>■ Verticalidad de los rayos solares.</li> </ul> | <p><b>ELEVADAS TODO EL AÑO</b></p> <p>+ 2.000 l/m<sup>2</sup></p> <p><b>REGULARES TODO EL AÑO</b></p> <p>suba</p> <p><b>LATITUD ECUATORIAL.</b></p> <ul style="list-style-type: none"> <li>■ Perpendicularidad de los rayos solares.</li> <li>■ Mayor evaporación con la vegetación.</li> </ul> | <p><b>SELVA ECUATORIAL</b></p> <p><b>Selva virgen.</b></p> <p>Árboles más altos del mundo</p> <p>arbustivas: lianas</p>      | <p>CAUDALOSOS</p> <p>AMAZONAS,<br/>ORINOCO.CONGO</p>                      |  <p>Sumatra</p> <p>CLIMA ECUATORIAL</p>           |                          |
| <p><b><u>TROPICAL</u></b></p> <p>Latitudes tropicales: Méjico, India, Brasil, Nordeste Australia.</p> <p>Tropico de Cáncer y Capricornio.</p> | <p><b>ALTAS</b></p> <p>Dos estaciones: SECA y HÚMEDA.</p> <p>Temp. Media Anual entre 20°C y 25°C</p> <p><b>MESES CÁLIDOS, todo el AÑO</b></p>  | <p><b>DOS ESTACIONES.</b></p> <p>SECA, 9 meses secos</p> <p>HÚMEDA.9 meses de lluvias</p> <p><b>Precp. Total entre 1.000 l/m<sup>2</sup> y los 2.000 l/m<sup>2</sup></b></p>  | <p><b>Húmedo: frondosidad SELVA TROPICAL</b></p> <p><b>Seco: árboles aislados (acacias). SABANA</b></p> <p><b>Pastos</b></p> | <p>NIGER, NILO, INDO, GÁNGES</p> <p><i>Tropical seco: irregulares</i></p> |  <p>Bathurst (Gambia)</p> <p>CLIMA TROPICAL</p> |  <p>TROPICAL HÚMEDO</p> |

|  |  |   |  |  |   |   |
|--|--|---|--|--|---|---|
|  |  |   |  |  |   |  <p>Vista de la sabana de Tanzania (al fondo el volcán Ol Doinyo Lengai en erupción en 1966)</p> <p>SABANA. África.</p>  |
| <p><b>DESÉRTICO</b></p> <p>centro-oeste de Australia, Oeste de EE.UU, Sáhara, Arabia, Irán, Kalahari. Desierto de Atacama.</p> | <p><b>ALTAS</b></p> <p><b>Fuerte AMPLITUD TÉRMICA DIARIA</b></p> <p><b>CALOR (día)</b></p> <p><b>FRIO (noche).</b></p> | <p><b>NO HAY LLUVIAS</b></p> <p>casi inexistentes</p> | <p><b>Pobreza vegetal</b></p> <p><b>OASIS</b></p> <p>Palmeras, higueras<br/><b>Cactus, Pita, Chumbera.</b></p> | <p>RIOS CASI INEXISTENTES</p> <p><b>OUADIS</b></p> |  <p>CLIMA DESÉRTICO</p> | <p>Desierto del Sáhara.</p>  <p>Un oasis en las Montañas Ahaggar. Los oasis permiten mantener algunas formas de vida en los desiertos extremadamente áridos</p> |