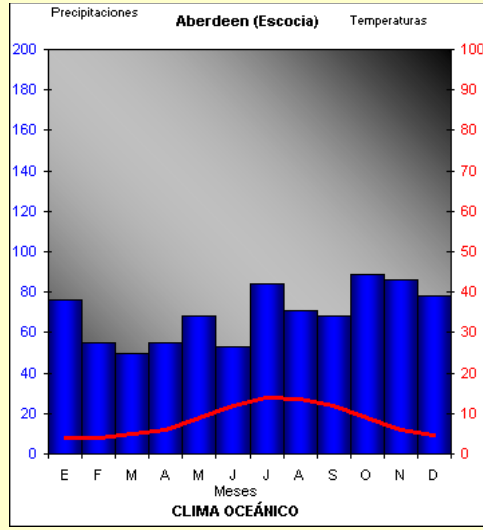

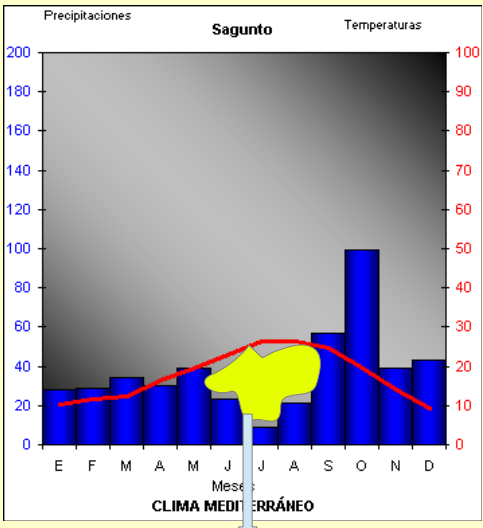



CUADRO COMPARATIVO DE LOS CLIMAS TEMPLADOS DE EUROPA

Clima templados	Localización Europa/España	Temperaturas	Precipitaciones	Vegetación	Ríos	CLIMOGRAMAS	IMAGEN
ATLÁNTICO	EUROPA ATLÁNTICA ESPAÑA: CANTÁBRICO MUNDO. Sur de Australia, N.Zelanda, Sudáfrica,	SUAVES: MAR T.M.A. Anual 10°C – 15°C Veranos agradables Inviernos suaves Poca A.T. Anual: MAR	Abundantes Regulares 1.000 l/m ² BORRASCAS atlánticas DEL FRENTE POLAR	CADUCIFOLIA Árboles: ROBLES, HAYAS, CASTAÑOS Paisaje de LANDAS : Lavanda, Brezo. Praderas.	Caudalosos y regulares VERTIENTE ATLÁNTICA Rhin, Loira, Sena, Támesis. ESPAÑA: Miño, Sil y los ríos cantábricos	 <p style="text-align: center;">CLIMA OCEÁNICO</p>	 <p>Paisaje atlántico. Bosque caducifolio.</p>
MEDITERRÁNEO	Cuenca del Mediterráneo: sur de Europa y el N. de África MUNDO: California, Chile, Sudáfrica (Ciudad del Cabo), Sur de Australia. España: Levante y Sur peninsular. INTERIOR: Med. Continentalizado Submeseta N. Valladolid. Submeseta Sur (Extremadura)	CÁLIDAS, T.M.A. 18°C. RITMO (variación) ESTACIONAL (4 estaciones). Inviernos suaves Veranos largos y calurosos.	SEQUÍA ESTIVAL Lluvias escasas en varios meses (antes-verano-después). Precip. Anual: menos de 500 l/m² Levante: “GOTA FRÍA” lluvias intensas en poco tiempo.	PERENNE ESPAÑA. Dehesas . p.ej. Parque Nacional de Monfragüe. Árboles: Encinas y Alcornoques Arbustos: jaras, retama, cantueso. ● MAQUIS (suelos silíceos) ● GARRIGA (suelos calizos)	ESTIAJE (Caudal mínimo en verano). Europa: Ródano, Po, Tiber. España: Turia, Júcar, Segura. RAMBLAS . Cauce irregular en el Mediterráneo.	 <p style="text-align: center;">CLIMA MEDITERRÁNEO</p> <p style="text-align: center;">SEQUÍA ESTIVAL</p>	 <p>Dehesa de Extremadura</p>

CONTINENTAL

CENTROEUROPA.

Países: Rusia, Ucrania, Rep.Checa, Hungría, Rumanía, Austria, Alemania.

AMÉRICA DEL NORTE (centro Canadá y EE. UU.)

España: MESETA

CONTINENTALIDAD,
lejanía del mar.

Inviernos duros, largos y fríos.

Veranos cálidos, y cortos.

ESCASAS

INVIERNOS: heladas fuertes.

VERANO. Lluve, precipitaciones

convectivas.

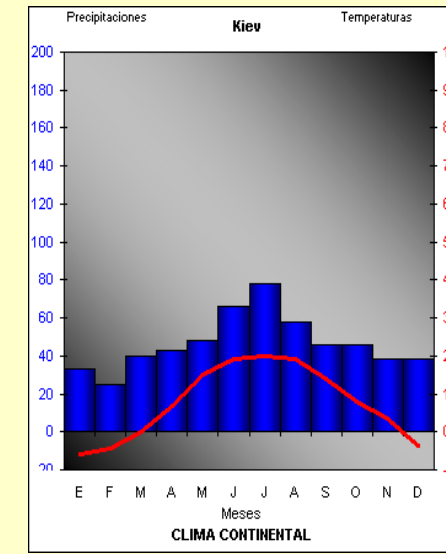
Tormentas de verano

TAIGA

**Abetos
Coníferas**

Ríos Helados (Invierno)

Volga, Vístula, Danubio, Dniéper, Dniéster, Don.



Bosque de Taiga. Alaska

